




## Luftseilbahn Bristen - Waldiberg



[www.seilbahn-waldiberg.ch](http://www.seilbahn-waldiberg.ch)

## Talstation Bristen

Die Talstation befindet sich am Ende des Dorfes Bristen, nach der Brücke links oben (Fussweg oder Zufahrt – kein Parkplatz).



## Anreise

### Öffentliche Verkehrsmittel:

mit dem Postauto von Amsteg Post nach **Bristen, Post**. Zu Fuss durchs Dorf gehen.

### Auto:

Autobahn A2 Luzern-Gotthard bei der Ausfahrt **Amsteg** verlassen.  
Wegweiser Richtung **Maderanertal** folgen und durch das Dorf **Bristen** fahren.

Öffentliche Parkplätze:  
ca. 200 m nach Auffahrt zur Talstation weiter hinten im Maderanertal beim Cholplatz.

Bitte **nicht** bei der Talstation parkieren - Privatgrund und Wendepplatz.

## Weitere Informationen

Die Luftseilbahn Bristen-Waldiberg ist im Schweizer Inventar der historischen Seilbahnen aufgeführt:

[www.seilbahninventar.ch](http://www.seilbahninventar.ch)


Objekt: UR-SIL-1

Urner Seilbahnführer

[www.seilbahnen-uri.ch](http://www.seilbahnen-uri.ch)

[www.youtube.com](http://www.youtube.com)

„Waldiberg“ suchen



## Waldiberg

1200 Meter über Meer

Sonnenterrasse an der kleinen Windgällen mit herrlicher Aussicht ins Reusstal, auf den Bristenstock und ins Etlzital.

Idealer Ausgangspunkt für Wanderungen.

## Durchgehender Betrieb

(fährt nicht bei Windsturm oder Gewitter)

**Grundtaxe** pro Fahrt für 1 – 2 Personen:  
1 Jeton oder Fr. 10.– in Münz (abgezählt, Automat gibt kein Rückgeld)

**Mitfahrten** (3. und 4. Person)  
Fr. 5.– pro Person ins separate Kässeli

Jeton zu Fr. 10.– erhältlich in Bristen im Dorfladen und Restaurant Alpenblick

Fahrt mit maximal vier Personen  
Kein Seilwart vor Ort.

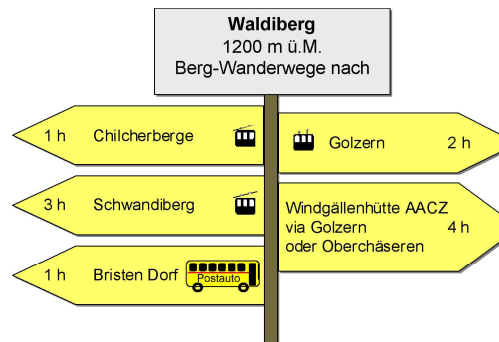
### Kontakt

[info@seilbahn-waldiberg.ch](mailto:info@seilbahn-waldiberg.ch)

Heinz Tresch  
Tel. 041 884 06 40 oder 079 282 90 47

## Wandervorschläge

siehe Skizze (Rückseite)



Alle Bergwanderungen erfordern durchschnittliche Kondition und Trittsicherheit.

**Geniessen und schützen Sie das einmalige Natur- und Erholungsgebiet!**

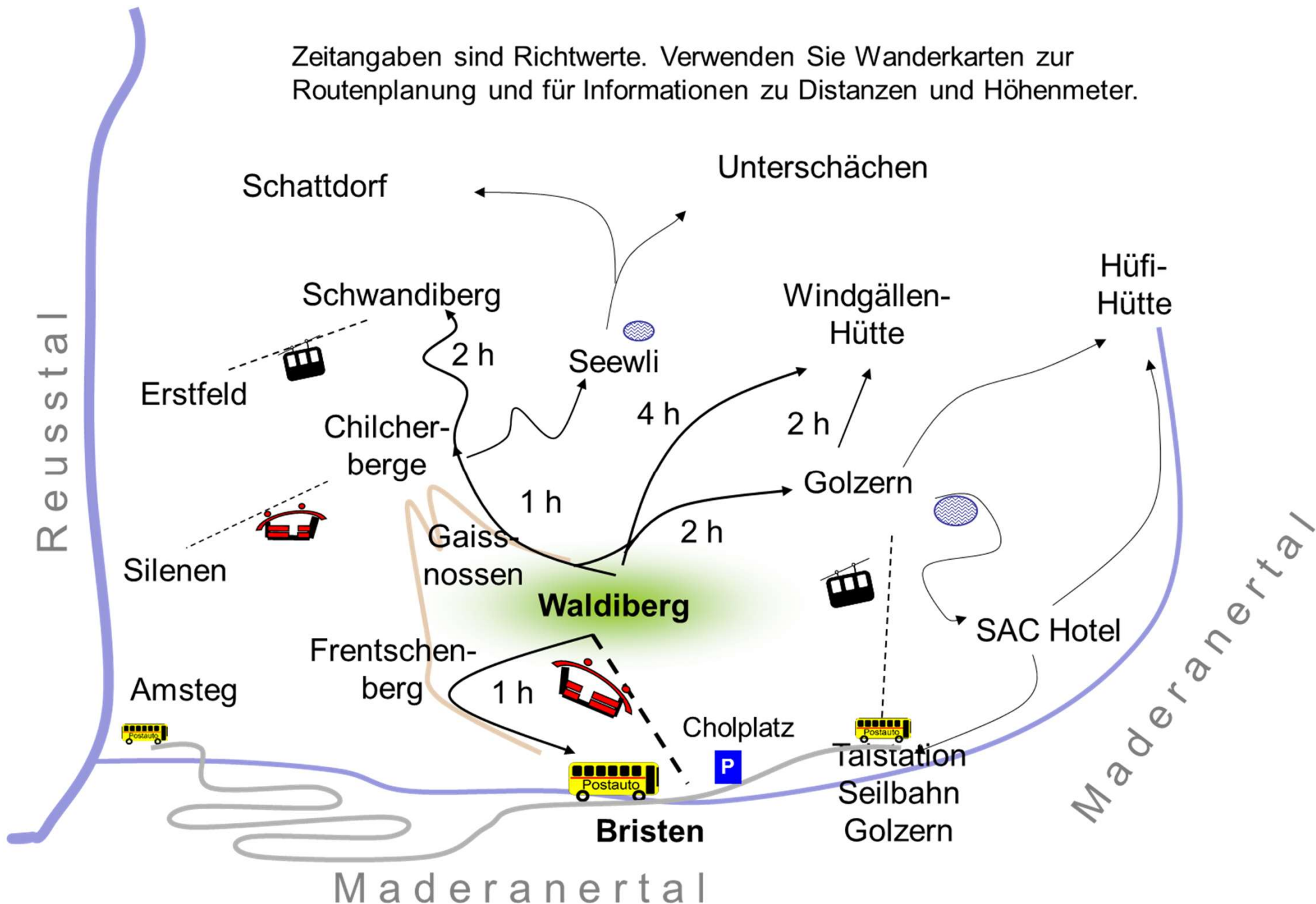
## Ausrüstung

- Gutes Schuhwerk
- evtl. Wanderstöcke
- Im Winter: Schneeschuhe
- Regenschutz
- Sonnenschutz
- Wanderkarte
- Getränke / Verpflegung
- Golzern: Badesachen (See)

## Weiteres

- Wetterprognosen beachten
- Bitte nehmen Sie Rücksicht auf Alpenflora, Wildtiere und Alpwirtschaft
- Lassen Sie keine Abfälle liegen.

Zeitangaben sind Richtwerte. Verwenden Sie Wanderkarten zur Routenplanung und für Informationen zu Distanzen und Höhenmeter.



\*) z.B. Regionale Wanderkarte Maderanertal/Arni und Umgebung des Verkehrsvereins Amsteg/Bristen/Maderanertal oder Landeskarten der Schweiz 1:25'000 Schächental 1192 und Amsteg 1212